



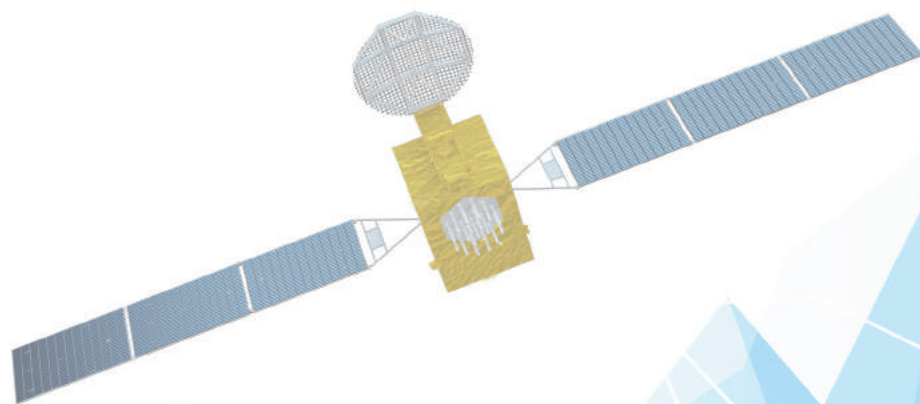
# 第九届中国卫星导航学术年会

The 9<sup>th</sup> China Satellite Navigation Conference

2018年5月23-25日

哈尔滨国际会展中心

## 招商招展手册



## 基本信息 Basic Information

### 会议名称 Name

第九届中国卫星导航学术年会

The 9th China Satellite Navigation Conference

### 展览名称 Name

第九届中国卫星导航技术与应用成果展

The 9th China Satellite Navigation Exhibition

### 时间 Date

2018年5月23-25日

May 23-25, 2018

### 地点 Venue

哈尔滨国际会展中心

Harbin International Convention and Exhibition Center

### 主办单位 Organizer

中国卫星导航系统管理办公室学术交流中心

### 承办单位 Supporter

中科北斗汇（北京）科技有限公司

哈尔滨航天恒星数据系统有限公司

哈尔滨工业大学

黑龙江工程学院



## 中国卫星导航学术年会简介及数据统计

中国卫星导航学术年会（China Satellite Navigation Conference, CSNC），已被ICG确定为国际三大卫星导航学术会议之一，是一个开放的学术交流平台，参会规模达3000人。自2010年以来，年会已相继在北京、上海、广州、武汉、南京、西安、长沙等地成功举办八届。年会全方位展示卫星导航领域最新成果，汇聚了国内外领域知名专家，已成为我国卫星导航领域最高层次的学术交流平台，并已全面走向国际化，且产生了深远而广泛的社会影响。



## 中国卫星导航技术与应用成果展概况

中国卫星导航技术与应用成果展（CSNE）创办于**2010**年，是中国卫星导航学术年会（CSNC）的重要内容，与导航年会同期举办，已在北京、上海、广州、武汉、南京、西安、长沙等地连续成功举办**8**届，是目前全球最大规模、最具影响力和权威性的卫星导航领域专业展览。

第九届中国卫星导航技术与应用成果展（CSNE2018）将于**2018年5月23-25**日在中国·哈尔滨国际会展中心举办，计划展出面积**12,000**㎡，在C厅内部设置功能区及企业展区，同时设置多个交流活动及现场活动，邀请全球卫星导航领域一流企业精英和专家学者分享卫星导航发展的真知灼见。

**2018年5月**，魅力冰城东方莫斯科哈尔滨，等你来聚！

成果每届展出面积超出**10000**平方米，**8**年来累计参观人数超过**10万**，共计**939**家（含重复参加）国内外知名卫星导航企业、高校、科研机构在CSNE平台上全面展示前沿高端技术与产品线，卫星导航产业链上中下游企业都将在成果展上实现交流与合作，是业界共识的解读卫星导航产业技术进步、产业风向、资讯交流的重要窗口，为中国卫星导航产业提供国际性产业交流平台。

中国卫星导航技术与应用成果展着力点是推动北斗系统稳定运行、提供北斗应用的互动体验、渲染北斗应用的独特创意、全面展示北斗系统应用、技术应用、产品应用，搭建多方沟通桥梁，增加企业互动、学术互动、人才互动、群众互动，增进国内外对中国北斗卫星导航的认知和了解。

## 为何参加中国卫星导航学术年会

### 前瞻性

全方位展示和诠释导航领域最新产品与技术

#### Forward-looking

Omni-directional display and interpretation of the field of navigation  
The latest products and technologies

### 专业性

导航行业交流的高端专业平台

#### Professional

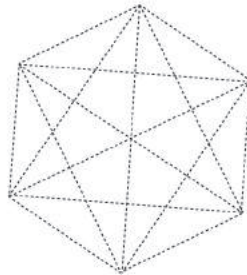
Navigation industry exchange  
High-end professional platform

### 首创性

全球首个以北斗导航为主题的学术年会

#### Pioneering

The world's first Beidou navigation academic theme for the annual meeting



### 创新性

助推大众创业万众创新展示创新大赛成果

#### Innovative

Promote public entrepreneurship innovation  
Showcase innovation contest results

### 国际性

云集全球导航领域顶尖企业和业界翘楚

#### International

Gathered in the field of global navigation  
Top companies and industry leaders

### 权威性

汇聚产业界高层分享权威观点


#### Authoritative

High-level convergence industry  
Share authoritative opinion

## 场地介绍

哈尔滨市是黑龙江省的省会，祖国东北北部的政治、经济、文化和交通中心。特殊的历史进程和地理位置造就了哈尔滨这座具有异国情调的美丽都市，它以“冰城”、“天鹅项下的明珠”、“东方小巴黎”以及“冰城夏都”等美称享誉世界。

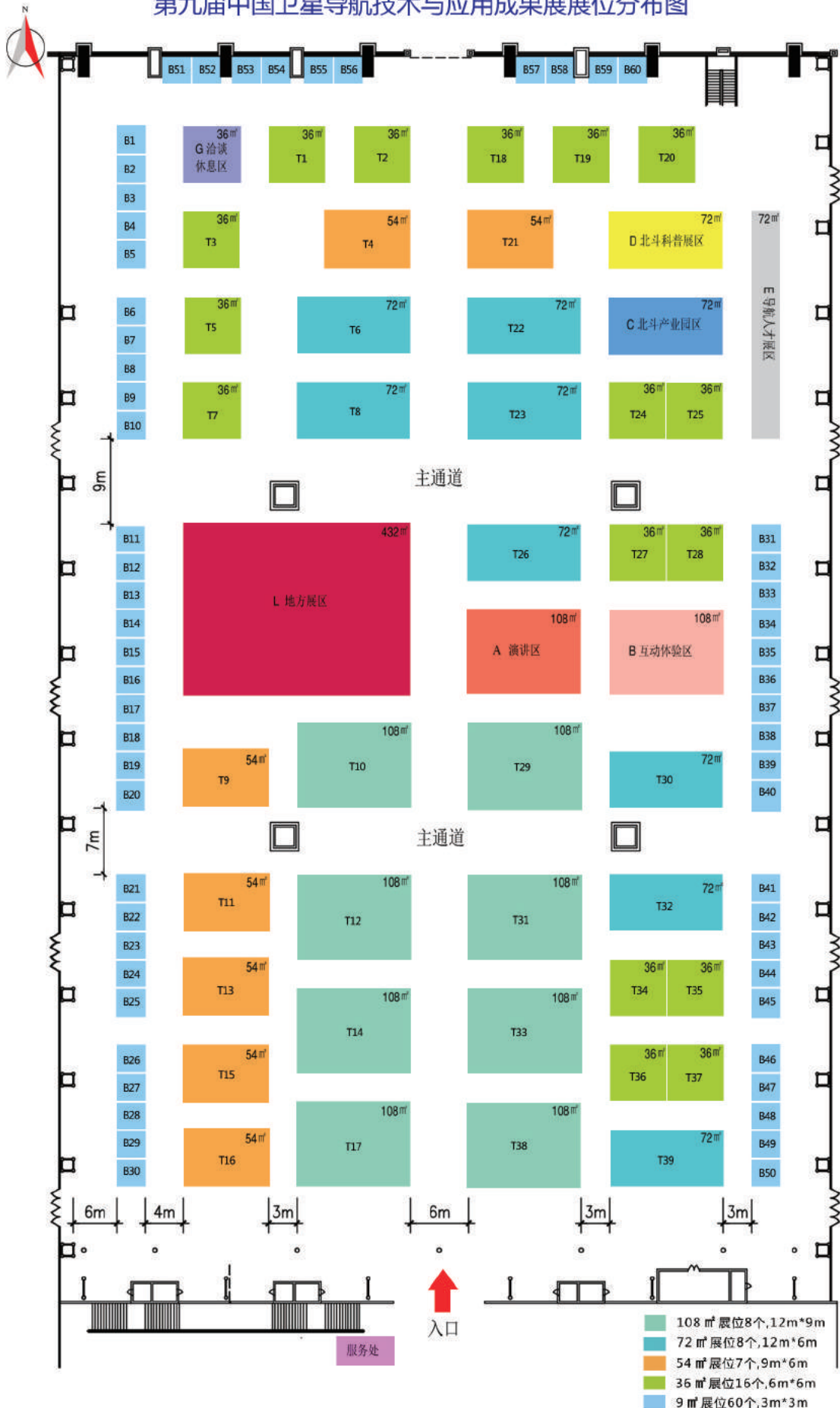
哈尔滨国际会展中心占地面积63公顷，建筑面积36万平方米，由会展、体育、商务、会议四部分组成，该中心坐落在哈尔滨市经济开发区的东北部，是将展览、体育合二为一、会议酒店互为一体、展览与洽谈有机结合的超大型综合性场馆。整个展馆的使用面积为36000 m<sup>2</sup>，可设2000余个国际标准展位。展馆可分为3个相对独立的展厅，中间用透明玻璃材料隔断，可分可合。展厅高挑宽敞、通透气派，采用大跨度钢结构桁架结构，最高处为36米；最低处为15米，配套设施齐全，设有12个出入口，宽敞的展厅设有专用通道，可直接将汽车开进展厅，停车场面积3万平方米，极大地方便参展商布展、撤展和贸易洽谈。另外，中心拥有50000 m<sup>2</sup>面积的广场，为大型展览的举办提供了良好的场地硬件条件。

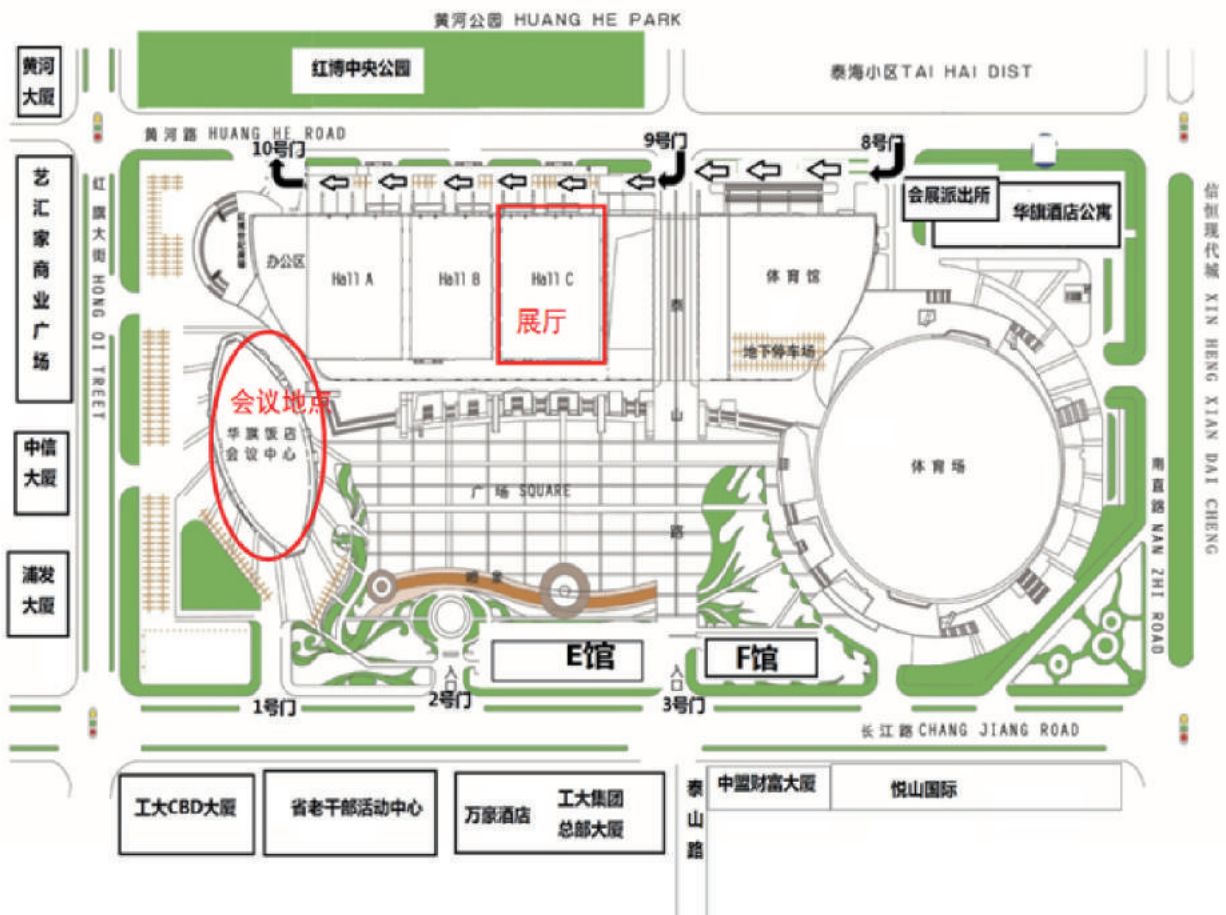
 哈尔滨市南岗区红旗大街301号

距哈尔滨太平国际机场42公里，约50分钟车程；距哈尔滨市高铁站13.6公里，约26分钟车程。



## 第九届中国卫星导航技术与应用成果展展位分布图





展厅哈尔滨国际会展中心C厅地理位置图

### 第九届中国卫星导航学术年会会期日程安排

时间	5月21日	5月22日	5月23日	5月24日	5月25日
上午	当地科普活动 国际会议	合作论坛 国际会议	开幕式各GNSS 主管部门报告	12个分会交流 应用产业化论坛 CSNC-ION Joint Panel	12个分会交流 中俄合作论坛
下午	当地科普活动 国际会议	卫星导航专题 讲座合作论坛	大会特邀报告	12个分会交流 应用产业化论坛	12个分会交流
晚上	组委会工作会	媒体通气会 分会主席预备会	“北斗之夜”活动	学术晚餐会 参展单位交流会	

5月23-25日全程第九届中国卫星导航技术与应用成果展

“北斗系统迄今为止,是我们国家航天史上规模最大、系统性最强、涉及最广、技术最复杂和建设周期最长的航天基础工程,它既是国家工程、民族工程,也是国际上的一个工程,所以需要发挥举国机制,更需要社会各界的积极参与和大力支持。我真诚地希望大家能继续关心北斗、应用北斗和宣传北斗,共同推进自主卫星导航事业的蓬勃发展。”

——年会科学委员会主席孙家栋院士的发言



### 新技术新产品发布区

为参展单位提供一个能够更加深入展现自身文化和价值的舞台。各单位在选定的时间段,通过演讲等形式,宣传企业文化、精神、目标及新技术、新产品等。增进与会领导、参会代表、社会参观者对参展单位的了解。

### 人才交流区

为参展单位、与会青年学者以及当地高校的学生们提供一个双向选择的平台。通过这个平台,展示企业实力和风采,帮助企业发现自己所需的人才,为公司储备导航领域行业人才,同时让希望从事卫星导航领域工作的人才充分了解卫星导航行业前景以及企业文化、企业内涵。此项活动免费。

### 企业Mini双创展位

为响应国家政策,鼓励创新创业,组委会对新注册的企业、没有产品展出的企业、企事业单位,组委会免费设置20个迷你展位,展位面积为1\*1可以张贴宣传海报。此项展位免费。

### 互动体验区

集中展示卫星导航应用产品的体验,参观者从只“看”不“玩”到互动体验,拉近企业与参观者的距离,推动北斗产品的民用化和普及率,让国内外民众更加直接地了解北斗的终端、产品功能。欢迎参展企业把卫星导航应用的有关产品集中在体验区。此项活动免费。

## 招商招展方案

### (一) 赞助方案

#### (1) 年会赞助

- 数量: 1家
- 赞助金额: 100万元
- 权益:

- 1) 年会开幕式前半小时主屏幕循环播放赞助企业宣传片(5分钟之内宣传片至少播放3次);
- 2) 开幕式前主屏幕播放“XXX单位祝贺第九届中国卫星导航学术年会成功举办”字样;
- 3) 年会大会外场主背景板显示主赞助单位Logo和名称;
- 4) 优先选择展厅展位;
- 5) 年会主形象宣传同时,宣传主赞助单位(Logo和名称);
- 6) 年会期间可优先选择展厅发布区宣传或新品发布等内容(时间1个小时);
- 7) 年会嘉宾颁发赞助证书和奖牌(“北斗之夜”活动颁发);
- 8) 应用产业化论坛报告1个;
- 9) 赠送108平方米展位面积;
- 10) 赠送年会代表免注册费名额20个;
- 11) 赠送“北斗之夜”活动免注册费名额5个;
- 12) 年会手提袋中放置主赞助单位宣传资料(A4规格,不超过8P);
- 13) 会议手册上标注年会主赞助资格;
- 14) 年会官网广告(网站首页图片广告链接到赞助单位网站),至2018年12月。



## (2) “北斗之夜” 活动赞助

“北斗之夜”活动是国内层次最高的卫星导航盛大庆典，是历届年会中的精品活动之一。活动期间将举行颁奖典礼和授牌仪式，穿插年会举办地具有地方特色的节目，形式丰富多彩。活动嘉宾包括全球卫星导航领域的顶级专家、全球各系统主管部门官员、中国卫星导航系统管理办公室主管领导、举办地政府官员、北斗产业的领军企业家，以及卫星导航领域的青年学者等。“北斗之夜”活动作为一个互动交流的平台，将汇聚来自全球卫星导航领域的精英，大家互相交流成果、见证荣誉，围桌畅聊北斗建设的未来。


时间：2018年5月23日 18：30—20：30，参会人数：600人

●数量：1家

●赞助金额：50万元

●权益：

- 1) “北斗之夜”活动独家赞助权（活动背景板体现单位赞助）；
- 2) 活动开始前播放赞助单位宣传广告（3-5分钟）；
- 3) 活动开始前主屏幕倒计时播放“XXX单位祝贺“北斗之夜”活动成功举办”字样；
- 4) 赞助单位领导致辞1名；
- 5) 年会嘉宾颁发赞助证书和奖牌（“北斗之夜”活动颁发）；
- 6) 赠送54平方米展位面积；
- 7) 赠送年会代表免注册费名额10个；
- 8) “北斗之夜”活动地点门口宣传广告位（尺寸待定）；
- 9) “北斗之夜”活动桌签等广告（由企业自行制作并摆放）；
- 10) 年会期间可优先选择展厅发布区宣传或新品发布等内容（时间1小时）；
- 11) 年会手提袋内置赞助单位宣传资料（A4纸2P）；
- 12) 年会官网广告（首页图片广告链接到赞助单位网站），至2018年12月；
- 13) 会议手册和展商手册广告插页广告（根据设计效果确定合理位置）。



## (3) 应用产业化论坛赞助

应用产业化论坛为年会高端论坛版块活动之一，定位为高端交流论坛。通过报告、座谈、提问、互动、访问等多种形式，探讨北斗导航应用产业的现状、发展和方向，论坛上还就北斗导航产业对相关行业将会产生的影响进行交流和讨论。参与论坛的有政府官员、导航领域专家、示范区域政府和企业代表、行业领军企业代表、产业咨询、金融机构代表、关注北斗导航领域的学者和研究者等各界人士。

●数量：1家

●赞助金额：30万元

●权益：

- 1) 产业化论坛独家赞助权；
- 2) 产业化论坛背景板单位Logo和名称显示；
- 3) 活动开始前主屏幕滚动播放“本届应用产业化论坛由XXX单位独家赞助”字样；
- 4) 年会嘉宾颁发赞助证书和奖牌（“北斗之夜”活动颁发）；
- 5) 赞助单位领导产业化论坛致辞1名；
- 6) 产业化论坛报告1个，时间待定；
- 7) 赞助单位可推荐1人作为应用产业化论坛主席参与论坛策划；
- 8) 活动前和休息期间播放企业宣传广告（1-2分钟）；
- 9) 产业化论坛会场门口摆放单位广告牌（具体尺寸待定）；





- 10)会议手册和展商手册上标注赞助资格；
- 11)18平方米展位面积；
- 12)赠送年会代表免注册费名额5个；
- 13)年会官网广告文字链接到冠名单位网站至2018年12月。

#### (4) 分会场赞助

- 数量：12家（每个分会仅限1家赞助单位）
- 赞助金额：每家20万
- 权益：
  - 1)分会场独家赞助资格；
  - 2)分会场背景板单位Logo和名称显示；
  - 3)活动开始前主屏幕滚动播放“本届XXX分会由XXX单位独家赞助”字样；
  - 4)年会嘉宾颁发赞助证书和奖牌（“北斗之夜”活动颁发）；
  - 5)赞助单位领导分会场致辞1名；
  - 6)分会场报告1个，时间待定；
  - 7)活动前和休息期间播放企业宣传广告（1-2分钟）；
  - 8)分会场门口摆放单位广告牌（具体尺寸待定）；
  - 9)会议手册和展商手册上标注赞助资格；
  - 10)赠送18平方米展位面积；
  - 11)赠送年会代表免注册费名额5个；
  - 12)年会官网广告文字链接到冠名单位网站至2018年12月。



#### (5) “北斗杯”全国青少年科技创新大赛赞助

“北斗杯”全国青少年科技创新大赛是中国卫星导航学术年会科普版块的重要组成部分。旨在大力宣传北斗系统的科普知识，搭建全国青少年科技文化交流的平台，打造我国青少年科技活动知名品牌，为北斗系统工程建设与应用创新增添活力。“北斗杯”大赛自启动以来已成功举办了八届，作品征集范围覆盖全国18个省（直辖市、自治区），共计10000多人参与大赛，在全国范围内激发了青少年的爱国热情与创新潜能，培养并向社会输送了大量科技人才，社会反响良好。

- 数量：1家
- 赞助金额：50万
- 权益：
  - 1)赠送36平方米展位面积；
  - 2)邀请赞助单位领导1人作为大赛颁奖嘉宾（“北斗之夜”活动颁发）；
  - 3)大赛颁奖时，由主持人宣布“第九届‘北斗杯’全国青少年科技创新大赛由XXX单位独家赞助支持”；
  - 4)会议手册中显示“第九届‘北斗杯’全国青少年科技创新大赛由XXX单位独家赞助支持”；
  - 5)展厅“北斗杯”科普展区上方制作赞助单位名称及Logo；
  - 6)展厅“北斗杯”科普展区展板全部标注“第九届‘北斗杯’全国青少年科技创新大赛由XXX单位独家赞助支持”；
  - 7)年会官网、“北斗杯”大赛网站为赞助单位做文字或图片的宣传或链接，至2018年12月；
  - 8)年会手提袋内置赞助单位宣传资料（A4纸1P）。



## (二) 协办方案

### (1) 协办方案

- 数量：7家
- 赞助金额：每家20万
- 单位权益：
  - 1)会议宣传主形象及各类宣传材料中体现出协办单位名称；  
参加年会的协办单位人员享受2个嘉宾待遇资格（持代表证）；  
每个协办单位可享受10名免注册参会名额；
  - 2)协办单位参与年会工作的人员按约定数量，作为组委会工作人员免注册参加年会，享受年会期间免费食宿；  
由组委会统一安排（不超过5人）；
  - 3)协办单位组织或直接参与第九届中国卫星导航技术与应用成果展享受优惠及优先选择展位；
  - 4)优先采纳协办单位推荐的一个分会特邀报告；
  - 5)优先在产业化论坛或“北斗之夜”活动中采纳协办单位的领导致辞。

### (三) 网站广告方案

中国卫星导航学术年会网站网址www.beidou.org，年会作为我国导航领域规模最大的交流平台，搭建政、产、学、研、用互动平台，作为宣传北斗应用、连接专家和导航企事业单位最有效的窗口，已经具有强大的吸引力和高点击量，八年来也充分调动了社会各界的积极性，参与度进一步加深。年会期间国内外导航领域相关政府部门、企事业单位、中央媒体、领域专家、青年学者、都给予年会网站极高的关注度。通过年会官方网站（中英文网站）这一公众平台进行宣传，可以切实有效地宣传贵单位在导航领域的突出贡献，让国内外卫星导航企业和知名专家全面了解单位实力、先进技术和应用产品等，提升企业品牌价值和知名度。

- 数量：若干
- 网站广告：每家10万
- 广告赞助单位权益：
  - 1)年会网站支持单位广告位处放XXX单位的名称或Logo链接到单位的网站上，宣传期限自双方签订合同开始 为期一年；
  - 2)赠送标准展位1个，合计9平米；
  - 3)赠送年会代表免注册费名额2个；
  - 4)赠送“北斗之夜”活动免注册名额2个。



#### (四) 其他广告方案


编号	方案	说明	价格
1	会议手册	封三	5万元
2		内页	2万元
3	会议手提袋	袋身	20万元
4		产品宣传单页 (限A4规格内1页)	3万元
5		宣传册 (限A4规格内, 8页内)	8万元
6	年会官方微信	图文宣传软文1篇	2万元
7	其他广告形式和广告位置 需同组委会商议确认	尺寸待定	价格面议

#### (五) 展览展示方案

为推进卫星导航技术快速发展，设置企事业单位来参与卫星导航技术成果展展示企业文化和实力。下表为展览展示面积和价格：

##### 1、展位面积和价格：

编号	面积	性质	规格	价格	获得免注册费名额
1	9m <sup>2</sup>	标准展位	3m*3m	3万元 / 个	1人
2	18m <sup>2</sup>	两个标准展位	6m*3m	5.5万元 / 个	2人
3	36m <sup>2</sup>	空地 (特装)	6m*6m	11万元 / 个	4个
4	54m <sup>2</sup>	空地 (特装)	9m*6m	16万元 / 个	5人
5	72m <sup>2</sup>	空地 (特装)	12m*6m	21万元 / 个	7人
6	108m <sup>2</sup>	空地 (特装)	12m*9m	30万元 / 个	10人



表一：展位价格优惠表

单位：万元 / 个

编号	面积	性质	规格	价格	今后参加连续两届 (CSNE2018、 2019)	第九届成果展于 2017年12月31日前 签合同并付款	往届年会中参加过 两届及以上
					8.5折	9折	9.5折
1	9m <sup>2</sup>	标展	3m*3m	3	5.1	2.7	2.8
2	18m <sup>2</sup>	两个标展	6m*3m	5.5	9.3	4.9	5.2
3	36m <sup>2</sup>	空地(特装)	6m*6m	11	18.7	9.9	10.4
4	54m <sup>2</sup>	空地(特装)	9m*6m	16	27.2	14.4	15.2
5	72m <sup>2</sup>	空地(特装)	12m*6m	21	35.7	18.9	19.9
6	108m <sup>2</sup>	空地(特装)	12m*9m	30	51	27	28.5

表二：优惠方案表

单位：万元 / 个

编号	面积	性质	规格	价格	2016年新注册企事业 单位或公司	2017年新注册企事业 单位或公司
					8折	7折
1	9m <sup>2</sup>	标展	3m*3m	3	2.4	2.1
2	18m <sup>2</sup>	两个标展	6m*3m	5.5	4.4	3.8

## 声明

1. 参展企业根据合同签订时间和付款时间先后顺序选择展位，展位预定的截止日期为2018年4月20日；
2. 报名参展企业请电话联系组委会展览负责人肖迪，座机010-82178652；
3. 参展企业收到组委会参展合同后，应在规定的时间内向主办单位指定账户付款。展位最终确认以收到展位费为准；
4. 本方案中的赞助费和展位费是固定金额，不会因每年举行导航年会地点和场地的不同而变化；
5. 以上享受优惠政策的企业如未能按合同约定支付展位费，视为参展单位放弃优惠条件，组委会可将其展位协调至其他单位；
6. 以上赞助单位和参展单位获得的免注册费名额，组委会不提供住宿与餐饮；
7. 本方案解释权归中国卫星导航学术年会组委会。

中国卫星导航学术年会组委会

二〇一七年十二月



第八届中国卫星导航学术年会部分参展单位



(排名不分先后)



In No Particular Order)

## 主办单位：

中国卫星导航系统管理办公室学术交流中心

## 支持单位：

中国卫星导航系统管理办公室  
科学技术部高新技术发展及产业化司  
国防科工局系统工程一司  
工业和信息化部电子信息司  
交通运输部综合规划司  
中国卫星导航定位应用管理中心  
中国科学院重大科技任务局  
中国工程院国际合作局

中国航天科技集团公司  
中国航天科工集团公司  
中国电子科技集团公司  
中国兵器工业集团公司  
黑龙江省工业和信息化委员会  
黑龙江省科学技术厅  
黑龙江地理信息测绘局  
哈尔滨市工业和信息化委员会

## 承办单位：

中科北斗汇（北京）科技有限公司  
哈尔滨航天恒星数据系统有限公司  
哈尔滨工业大学  
黑龙江工程学院

## 科学委员会：

主 席：孙家栋

副 主 席：沈荣骏 李济生 隋起胜 杨长风 李祖洪 谭述森

执行主席：刘经南 杨元喜 樊士伟 谢军

委 员：（按姓氏笔画排序）

丁贤澄 卜庆君 万卫星 王礼恒 王育竹 艾国祥 叶叔华 吕达仁  
刘永才 庄钊文 许其凤 许厚泽 李天初 李建成 闵桂荣 张锡祥  
张履谦 陈俊勇 范本尧 罗东进 夏国洪 郭树人 黄培康 曹 冲  
戚发轫 粟戎生 童志鹏 魏子卿

## 招商联系方式：

北京市海淀区邓庄南路9号中国科学院光电研究院综合楼210室

肖迪

010-82178652

010-82178034

csnczs@vip.163.com

